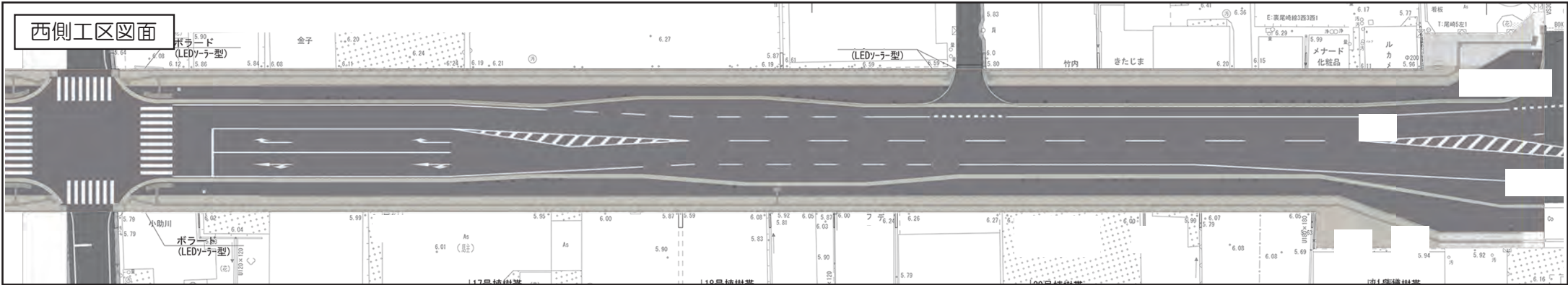


まちづくりニュース

2020年12月 発行：大門・本町通りまちづくり委員会

1. 西側工区の歩道整備について

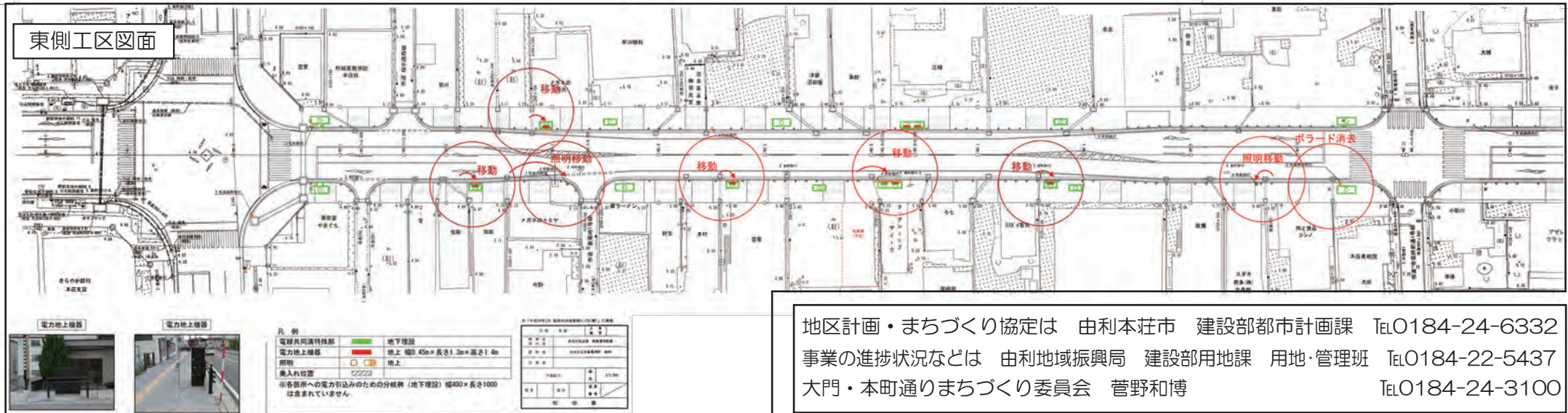
西側工区において歩道の路面のデザインが下記図のように施工されます。ボラードの位置は車の乗入口に使用するスペースより左右1m程広げた位置より約2m間隔で施工されます。すし街道本荘店様前の道路照明等は移設設置されます。側道からの出口付近に設置される道路照明灯は付近に街路灯が設置されるため、完成後の道路の明るさに支障がある場合に設置する予定です。



2. 東側工区の電力地上機、街路灯の位置について

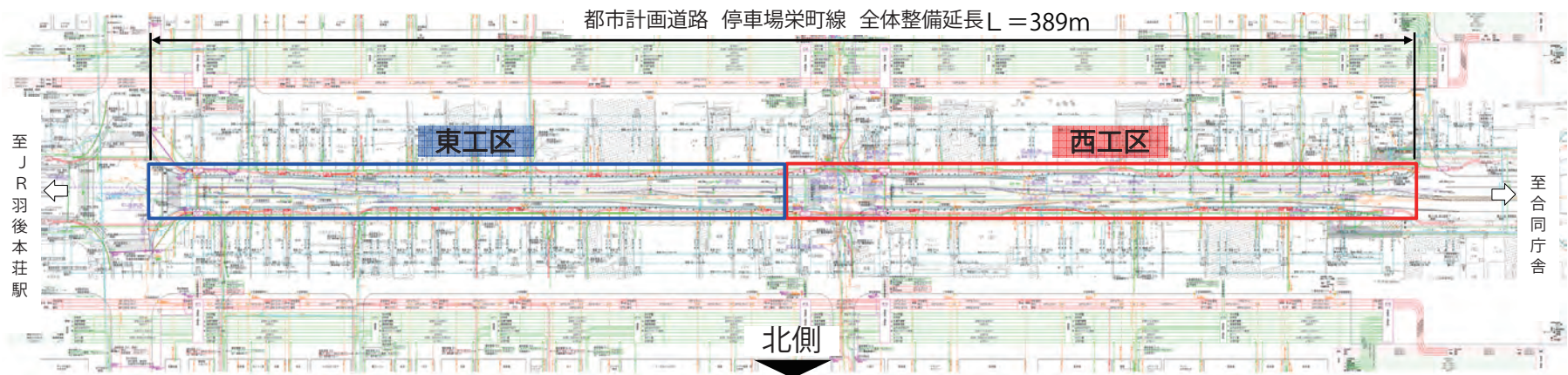
東側工区において先日歩道に設置される電力地上機、街路灯などの設置位置の調査をさせていただきましたが、反映された図面が下記図のようになります。車の乗入口は、各地権者の新規建物建築完成後、駐車場乗入口の場所に合わせて施工されます。側道からの出口付近に設置される道路照明灯は付近に街路灯が設置さ

入れるため、完成後の道路の明るさに支障がある場合に設置する予定です。今回の変更された図面において支障がある場合、まちづくり委員会にご連絡いただければ由利地域振興局建設部へ報告いたします。地権者の皆様はもう一度ご確認ください。



地区計画・まちづくり協定は 由利本荘市 建設部都市計画課 Tel0184-24-6332
 事業の進捗状況などは 由利地域振興局 建設部用地課 用地・管理班 Tel0184-22-5437
 大門・本町通りまちづくり委員会 菅野和博 Tel0184-24-3100

停車場栄町線（裏尾崎町）工程表（R1~R5）



工区	項目	令和元年度			令和2年度			令和3年度			令和4年度			令和5年度			(令和6年度)										
		4	5	6	7	8	9	10	11	12	1	2	3	4	5	6	7	8	9	10	11	12	1	2	3		
西工区	【文化財保護室】埋蔵文化財調査							埋文本調査(南側)																			
	【市工事】支障物件移設(下水・水道・ガス)	下水ガス水道(北側)						下水ガス水道移設(南側)																			
	【県工事】電線共同溝工	歩道部(北側)L=170.6m												歩道部(南側+交差点)													
	【電力・NTT工事】委託工事(引込管・連系管)							引込管移設(北側)						引込・連系管移設(南側+交差点)													
	【県工事】舗装工							歩道部(北側)						歩道部(南側)+車道部													
東工区	【文化財保護室】埋蔵文化財調査							埋文事前調査(東工区可能箇所)					埋文本調査(東工区可能箇所)														
	【市工事】支障物件移設(下水・水道・ガス)												下水ガス水道移設(東工区全て)														
	【県工事】電線共同溝工												歩道部(東工区全て)														
	【電力・NTT工事】委託工事(引込管・連系管)												引込・連系管移設(東工区全て)														
	【県工事】舗装工																										
全体	【電力・NTT・その他】各企業の通線・電力供給切替及び通信接続・切替後仮電柱抜柱																										

●補足及び注意

- ・用地買収の進捗によっては、一部工程が変更となる場合があります。
- ・毎年の予算配当によっては、工程が前後する場合があります。
- ・東工区について、埋蔵文化財の試掘調査及び本調査の結果により、その後の工程や着手箇所が変わることがあります。